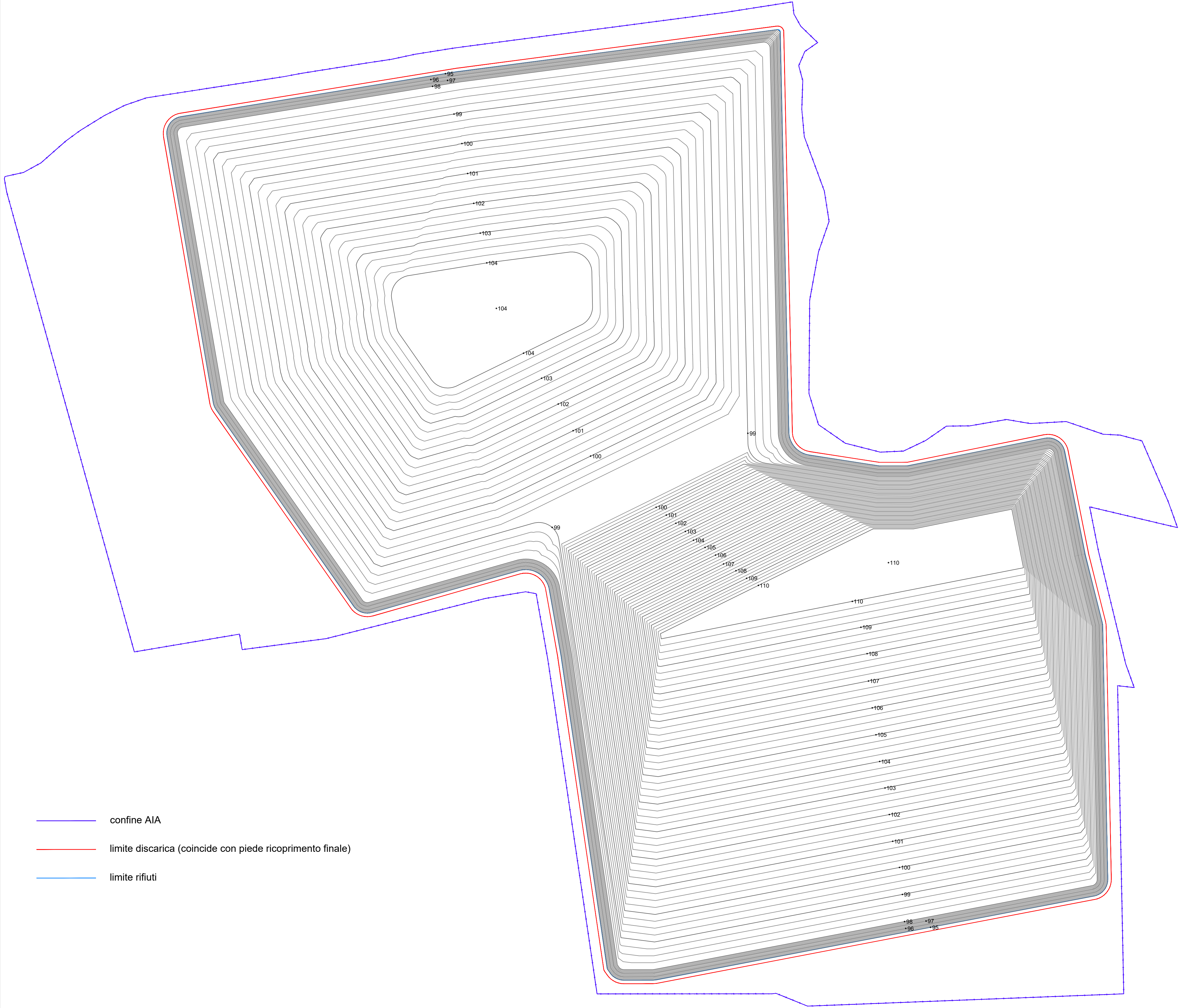
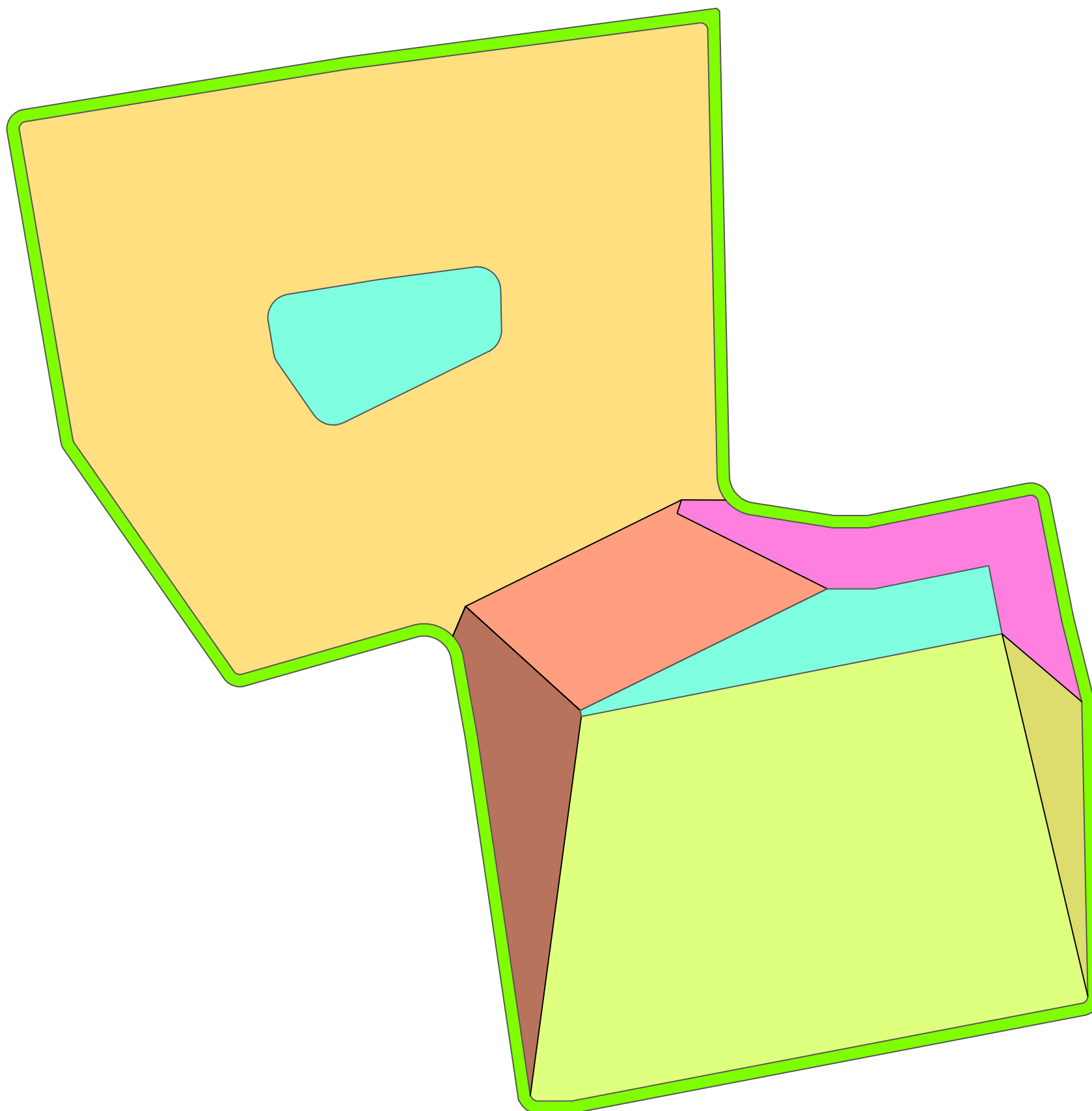


Planimetria
scala 1:1000




- confine AIA
- limite discarica (coincide con piede ricoprimento finale)
- limite rifiuti

CARTA DELLE PENDENZE
Non in scala



LEGENDA PENDENZE

- Zone pianeggianti
- Zone con pendenza < 5 gradi
- Zone con pendenza dell'ordine di 5 gradi
- Zone con pendenza dell'ordine di 10 gradi
- Zone con pendenza dell'ordine di 15 gradi
- Zone con pendenza dell'ordine di 20 gradi
- Zone con pendenza dell'ordine di 25 gradi
- Zone con pendenza pari a 30 gradi

SILPDUE s.r.l.		AB Green s.r.l.		<i>CAVA LA BOLLA - ALESSANDRIA</i> DISCARICA PER PIETRISCO FERROVIARIO CONTENENTE AMIANTO	
I.S.A.F. Via Paleocapa 19/2 - 17100 Savona TEL. 019-806914 FAX 019-802027 E-mail: isaf@isafsr.it				 Geotechnical Engineering Via Gian Domenico Cassini 21 - 10129 Torino TEL. 011-19715336 E-mail: mario.manassero@geotechnical-engineering.com	
Titolo Tavola: STATO DI PROGETTO - ABBANCAMENTO RIFIUTI - PIANO QUOTATO				Tavola n. 22	REVISIONI N. Data Motivo 1 31/03/2025 EMISSIONE
Disegnatore: FP	Scala: varie	N. Doc.: A23-008/T23	Nome file: T23.dwg	Formato: A1	